



naše značka
5003222673

vyřizuje
Hana Vítková

e-mail
technici@gasnet.cz

datum
03.01.2025

AŽD Praha s.r.o.
Křižíkova 465/32
61200 Brno

Věc:

Hodonín – Rekonstrukce SSZ, SSZ u křižovatky Brněnská – Žižkova – Družstevní

K.ú. - p.č.: Hodonín

Stavebník: Město Hodonín, Masarykovo nám. 53/1, 69501 Hodonín

Účel stanoviska: Povolení stavby - stavební režim (ÚR+SP)

UPOZORNĚNÍ:

Vaše stavba byla zařazena do režimu se zvýšeným dozorem nad stavební činností v ochranném a bezpečnostním pásmu PZ. Důkladně se prosím seznamte s obsahem stanoviska, proveďte oznámení o zahájení stavební činnosti, objednejte si vytyčení a postupujte podle pokynů uvedených ve stanovisku.

Společnost GasNet s.r.o. požaduje přizvat ke kontrole provedení stavební činnosti a zda nedošlo k poškození majetku společnosti. Pokud nedojde ke splnění těchto povinností bude společnost GasNet s.r.o. nucena zahájit řízení o narušení ochranného pásma PZ a nebude souhlasit s užíváním Vaší stavby.

V ZÁJMOVÉM ÚZEMÍ STAVBY SE NACHÁZÍ TATO PLYNÁRENSKÁ ZAŘÍZENÍ A PLYNOVODNÍ PŘÍPOJKY:

- STL plynovody vč. přípojek

V zájmovém území se také nachází nefunkční plynárenské zařízení.

PZ je odstaveno od provozované části plynovodní sítě, a proto jej nelze vytyčit dle předepsaného postupu.

Při provádění prací ve vyznačeném prostoru požadujeme dbát zvýšené opatrnosti, protože při mechanickém poškození plynovodu je možnost vzniku výbušné směsi.

Pracovníci provádějící stavební práce musí být s touto skutečností prokazatelně seznámeni.

Požadujeme respektovat průběh a ochranné pásmo plynárenského zařízení.

Pro realizaci stavby stanovujeme tyto podmínky:

- Požadujeme zachovat stávající niveletu chodníku (komunikace).

- Dopravní značení musí být umístěno od stávajícího plynárenského zařízení a plynovodních přípojek (dále jen PZ) v minimální vzdálenosti 1 m.

- Při vysazování stromů a okrasných dřevin požadujeme dodržet od stávajícího PZ vzdálenost minimálně 2 m na obě strany.

- Při provádění prací je třeba věnovat zvýšenou pozornost a opatrnost u míst s odbočkami, kde navrtávací odbočkový T-kus vyčnívá nad vlastní porubí a mohlo by dojít k jeho odtržení. Dále je třeba ověřit polohu přípojek, které jsou nad vlastním potrubím PZ a navíc zpravidla uloženy kolmo na plynovod (tím i komunikaci).

Křížení a souběh inž. sítí s plynovodním zařízením musí být v souladu s ČSN 73 60 05, tab. 1 a 2.

Úhel křížení plynárenského potrubí s podzemními vedeními technického vybavení má být 90°. Nelze-li tento úhel v odůvodněných případech dodržet, může být úhel křížení menší, nejméně však 60°.

Vzdálenost vnější hrany betonového základu stožáru od líce plynárenského zařízení a plynovodních přípojek musí být minimálně 500 mm.

GasNet Služby, s.r.o.

Plynárenská 499/1 · Zábřovice · 602 00 Brno · T 555 90 10 10 · www.gasnet.cz

IČ: 27935311 · DIČ: CZ27935311

Zápis do obchodního rejstříku: Krajský soud v Brně, sp. zn. C 57165, dne 26. 7. 2007

Certificate of incorporation: Regional Court in Brno, ref. number C 57165, on 26th July 2007

Zákaznická linka GasNet 555 90 10 10, info@gasnet.cz, www.gasnet.cz

Hloubku základu stožáru nutno určit tak, aby stabilita stožáru zůstala zachována i při odkrytí sousedního plynárenského zařízení.

Pro uložení kabelů VO bude dodržena prostorová norma (ČSN 73 6005).

Povrch nad plynárenským zařízením doporučujeme zhotovit z rozebíratelného materiálu (chodníky, vjezdy, parkovací stání atd.).

Zemní práce nesmí být prováděny v místě stávajícího plynárenského zařízení do větší hloubky než 40 cm nad povrchem stávajícího plynárenského zařízení.

Při realizaci zpevněných ploch je nutné dodržet krytí dle ČSN 73 6005.

Nepoškodit nadzemní části našeho zařízení (poklopy, uzávěry atd.), v případě potřeby je třeba osadit na betonovou desku a dát po odkrytí do původního stavu, pokud nastane problém přivolat na kontrolu zaměstnance GasNet Služby, s.r.o.

V případě, že nebude možné dodržet krytí plynovodu dle ČSN 73 6005, bude nutné provést přeložku těchto plynárenských zařízení tak, aby bylo dosaženo požadovaného krytí. Tyto práce budou provedeny v souladu se zákonem č. 458/2000 Sb. v platném znění jako přeložka plynárenského zařízení na náklady investora.

Toto stanovisko se netýká žádných úprav plynárenského zařízení v dané lokalitě. Nutno řešit samostatně (<http://www.gasnet.cz/cs/kontaktni-system/>).

Současně si vyhraujeme upřesnění nebo rozšíření našich podmínek při zjištění situace na místě.

Veškerou činnost v blízkosti plynárenského zařízení provádět ručně s maximální opatrností.

Při realizaci výše uvedené stavby je nutno dodržovat veškerá pravidla stanovená pro práce v ochranném pásmu (OP) plynárenského zařízení a plynovodních přípojek, které činí 1 m na každou stranu od obrysu plynovodu a přípojek. V tomto pásmu nesmí být umísťovány žádné nadzemní stavby, prováděna skládka materiálu a výšková úprava terénu. Veškeré stavební práce budou prováděny v OP výhradně ručním způsobem a musí být vykonávány tak, aby v žádném případě nenarušily bezpečný provoz uvedených plynárenských zařízení a plynovodních přípojek.

Před začátkem stavby musí být poloha plynárenského zařízení vytyčena.

(<https://dpo.gasnet.cz/zadost-o-vytyceni>)

V rozsahu této stavby souhlasíme s:

- povolením stavby dle zákona 183/2006 Sb. ve znění pozdějších předpisů. Tento souhlas platí pro územní řízení, řízení o územním souhlasu, veřejnoprávní smlouvy pro umístění stavby, zjednodušené územní řízení, ohlášení, stavební řízení, společné územní a stavební řízení, vodoprávní řízení, veřejnoprávní smlouvu o provedení stavby nebo oznámení stavebního záměru s certifikátem autorizovaného inspektora.
- povolením stavby nebo zařízení dle zákona 283/2021 Sb. ve znění pozdějších předpisů.

Pokud se stane stanovisko v době své platnosti součástí rozhodnutí stavebního úřadu (bude citována naše značka stanoviska), prodlužuje se jeho platnost o dobu platnosti rozhodnutí stavebního úřadu.

V zájmovém území se mohou nacházet plynárenská zařízení jiných vlastníků či správců, případně i dlouhodobě nefunkční/neprovozovaná plynárenská zařízení bez dostupných informací o jejich poloze a vlastnictví. Plynárenská zařízení a plynovodní přípojky (dále jen PZ) jsou dle ust. § 2925 zákona č. 89/2012 Sb., občanského zákoníku, provozovány jako zařízení zvlášť nebezpečná a z tohoto důvodu jsou chráněna ochranným pásmem dle zákona č. 458/2000 Sb. ve znění pozdějších předpisů.

Rozsah ochranného pásma je stanoven v zákoně 458/2000 Sb. ve znění pozdějších předpisů.

Stavební činnosti je možné realizovat pouze při dodržení podmínek stanovených v tomto stanovisku. Nebudou-li tyto podmínky dodrženy, budou stavební činnosti považovány dle § 68 zákona č. 458/2000 Sb. ve znění pozdějších předpisů za činnost bez našeho předchozího souhlasu. Při každé změně projektu nebo stavby (zejména trasy navrhovaných inženýrských sítí) je nutné požádat o nové stanovisko k této změně.

Nedodržení podmínek uvedených v tomto stanovisku zakládá odpovědnost stavebníka za vzniklé škody.

Za stavební činnosti se pro účely tohoto stanoviska považují všechny činnosti prováděné v ochranném pásmu PZ (tzn. bezvýkopové technologie a terénní úpravy) a činnosti mimo ochranné pásmo, pokud by takové činnosti mohly ohrozit bezpečnost a spolehlivost PZ (např. trhací práce, sesuvy půdy, vibrace, apod.).

Případné zřizování stavenišť, skladování materiálů, stavebních strojů apod. bude realizováno mimo ochranné pásmo PZ (není-li ve stanovisku uvedeno jinak).

Při použití nákladních vozidel, stavebních strojů a mechanismů požadujeme zabezpečit případný přejezd přes PZ uložení betonových panelů v místě přejezdu PZ.

PŘI REALIZACI STAVBY BUDOU DODRŽENY TYTO PODMÍNKY PRO PROVÁDĚNÍ STAVEBNÍ ČINNOSTI:

(1) Před zahájením stavební činnosti bude provedeno vytyčení trasy a přesné určení uložení PZ. Vytyčení trasy provede příslušná regionální oblast ZDARMA. Formulář a kontakt naleznete na <https://www.gasnet.cz/cs/ds-vytyceni-pz/>, lze využít QR kód, který je uveden v tomto stanovisku. Při podání žádosti uvede žadatel naši značku (číslo jednací) uvedenou v úvodu tohoto stanoviska a sdělí termín zahájení a ukončení stavby. O provedeném vytyčení trasy bude sepsán protokol. Přesné určení uložení PZ (sondou) je povinen provést stavebník na svůj náklad.
BEZ VYTYČENÍ TRASY A PŘESNÉHO URČENÍ ULOŽENÍ PZ STAVEBNÍKEM NESMÍ BÝT VLASTNÍ STAVEBNÍ ČINNOST ZAHÁJENA. VYTYČENÍ POVAŽUJEME ZA ZAHÁJENÍ STAVEBNÍ ČINNOSTI V OCHRANNÉM A BEZPEČNOSTNÍM PÁSMU PZ. PROTOKOL O VYTYČENÍ MÁ PLATNOST 2 MĚSÍCE.

(2) Stavebník je povinen stavebnímu podnikateli prokazatelně předat kopii tohoto stanoviska. Převzetí kopie stvrdí stavební podnikatel stavebníkovi svým podpisem a zápisem do stavebního deníku. Pracovníci provádějící stavební činnosti budou prokazatelně seznámeni s polohou PZ, rozsahem ochranného pásma a těmito podmínkami.

(3) Bude dodržena mj. ČSN 73 6005, TPG 702 01, TPG 702 04, TPG 700 03, zákon č.458/2000 Sb. ve znění pozdějších předpisů, případně další předpisy související s uvedenou stavbou.

(4) Při provádění stavební činnosti v ochranném pásmu PZ vč. přesného určení uložení PZ je stavebník povinen učinit taková opatření, aby nedošlo k poškození PZ nebo ovlivnění jejich bezpečnosti a spolehlivosti provozu. Nebude použito nevhodného nářadí, zemina bude těžena pouze ručně bez použití pneumatických, elektrických, bateriových a motorových nářadí.

(5) V případě použití bezvýkopových technologií (např. protlaku) bude před zahájením stavební činnosti provedeno úplné obnažení PZ v místě křížení na náklady stavebníka. Technologie musí být navržena tak, aby v místě křížení nebo souběhu s PZ byl dostatečný stranový nebo výškový odstup od PZ, který zajistí nepoškození PZ během prací a to s ohledem na použitou bezvýkopovou technologii a všechny její účinky na okolní terén. V případě, že nemůže být tato podmínka dodržena, nesmí být použita bezvýkopová technologie.

(6) Odkrytá PZ budou v průběhu nebo při přerušení stavební činnosti řádně zabezpečena proti jejich poškození.

(7) Poklopy uzávěrů a ostatních armatur na PZ, vč. hlavních uzávěrů plynu (HUP) na odběrném plynovém zařízení udržovat stále přístupné a funkční po celou dobu trvání stavební činnosti.

(8) Bude zachována hloubka uložení PZ (není-li ve stanovisku uvedeno jinak).

(9) Stavebník je povinen neprodleně oznámit každé i sebemenší poškození PZ (vč. drobných vrypů do PE potrubí, poškození izolace, signalizačního vodiče, výstražné fólie, markeru atd.) na telefon 1239.

(10) Před provedením zásypu výkopu a v průběhu stavby bude provedena kontrola dodržení podmínek stanovených pro stavební činnosti v ochranném pásmu PZ. Povinnost kontroly se vztahuje i na PZ, která nebyla odhalena. Kontrolu provede příslušná regionální oblast (formulář a kontakt naleznete na <https://www.gasnet.cz/cs/ds-vytyceni-pz/>, lze využít QR kód, který je uveden v tomto stanovisku). Při žádosti uvede žadatel naši značku (číslo jednací) uvedenou v úvodu tohoto stanoviska. Kontrolu je třeba objednat min. 5 dnů předem.
Předmětem kontroly je také ověření dodržení stanovené odstupové vzdálenosti staveb, které byly povoleny v ochranném a bezpečnostním pásmu PZ.

(11) O provedené kontrole bude sepsán protokol. Bez provedené kontroly nesmí být PZ zasypána. Stavebník je povinen na základě výzvy provozovatele PZ, nebo jeho zástupce doložit průkaznou dokumentaci o nepoškození PZ během výstavby nebo provést na své náklady kontrolní sondy v místě styku stavby s PZ.

(12) Plynárenské zařízení a plynovodní přípojky budou před zásypem výkopu řádně podsypány a obsypány, bude provedeno zhutnění a bude osazena výstražná fólie žluté barvy, to vše v souladu s předpisem provozovatele distribuční soustavy „Zásady pro projektování, výstavbu, rekonstrukce a opravy“, který naleznete na <https://www.gasnet.cz/cs/technicke-dokumenty/> a v souladu s ČSN EN 12007-1-4, TPG 702 01, TPG 702 04.

(13) Neprodleně po skončení stavební činnosti budou řádně osazeny všechny poklopy a nadzemní prvky PZ.

(14) Pokud stavebník nedodrží podmínky stanovené tímto stanoviskem bude činnost stavebníka vyhodnocena provozovatelem PZ jako narušení ochranného nebo bezpečnostního pásma PZ a budou z toho vyvozeny příslušné důsledky.

Platí pouze pro území vyznačené v příloze tohoto stanoviska a to 24 měsíců ode dne jeho vydání.

Za správnost a úplnost dokumentace předložené s žádostí včetně jejího souladu s platnými předpisy plně zodpovídá její zpracovatel. Stanovisko nenahrazuje případná další stanoviska k jiným částem stavby.

V případě další korespondence nebo jednání (např. změna stavby) uvádějte naši značku - 5003222673 a datum tohoto stanoviska. Kontakty jsou k dispozici na <https://www.gasnet.cz/cs/kontaktni-system/>.

A handwritten signature in blue ink, appearing to be 'Hana Vítková'.

GasNet, s.r.o.
zastoupená společností GasNet Služby, s.r.o., IČ 27935311
Hana Vítková
Technik externích požadavků-Morava
Oddělení zpracování ext.požadavků-Morava

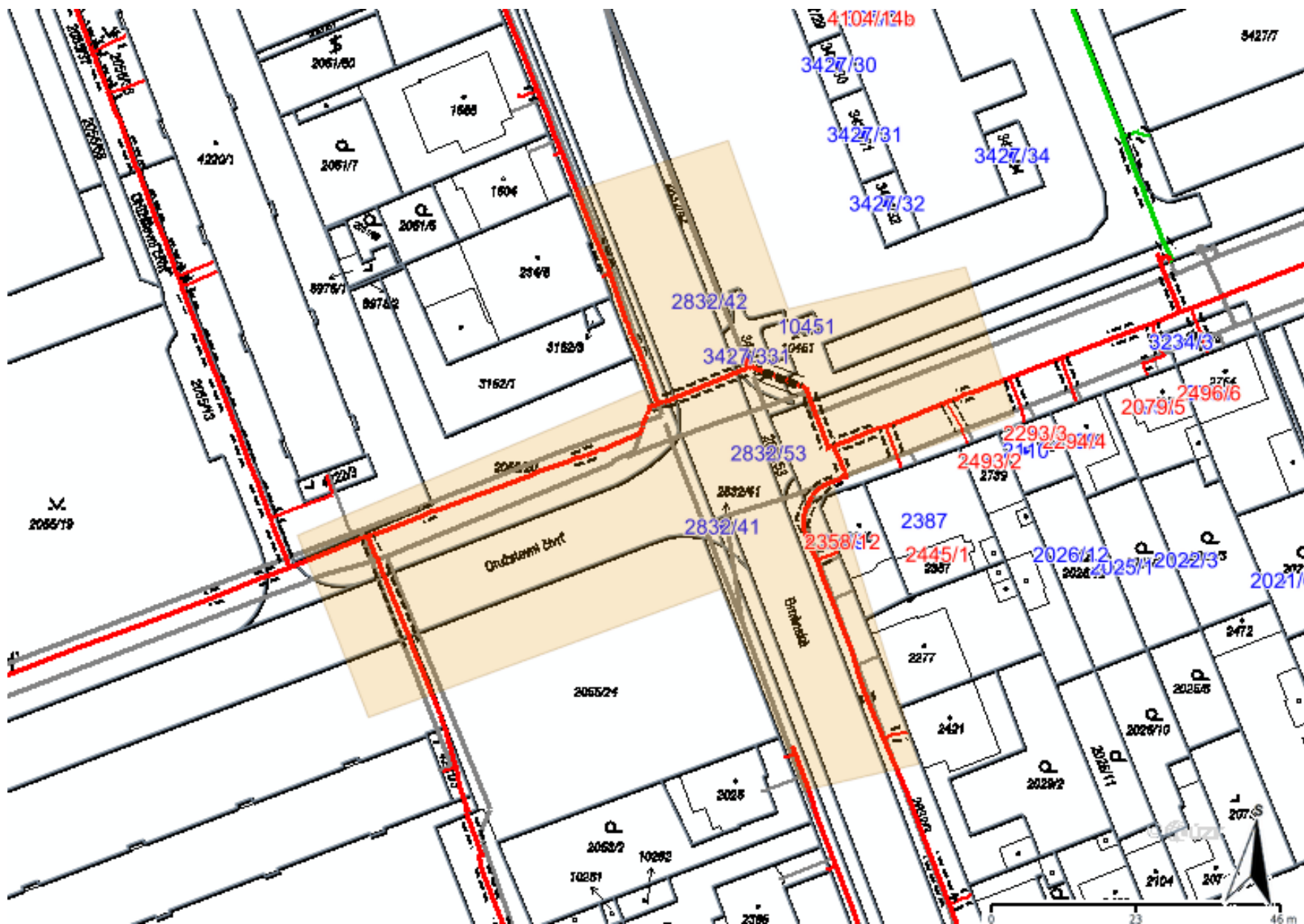


Zažádejte o vytyčení

Přílohy: Orientační zakres plynárenského zařízení, Detailní zakres plynárenského zařízení, Ověřená příloha žadatele

Příloha: Orientační zakres plynárenského zařízení. Tato příloha je nedílnou součástí stanoviska č. 5003222673 ze dne 03.01.2025.

Provozovatel DS: GasNet, s.r.o.; Stavebník: Město Hodonín, Masarykovo nám. 53/1, 69501 Hodonín. K.ú.: Hodonín.

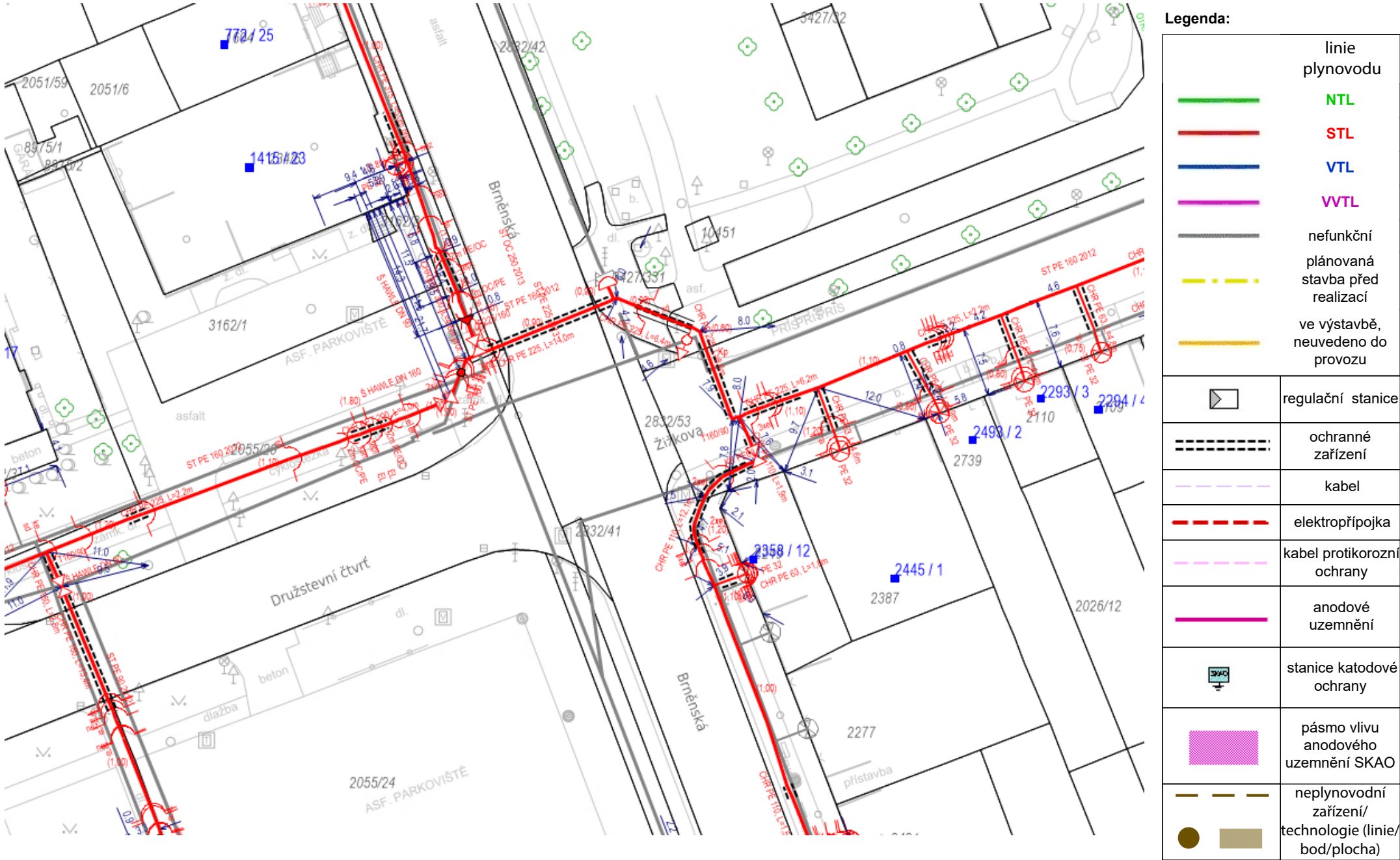


Legenda:

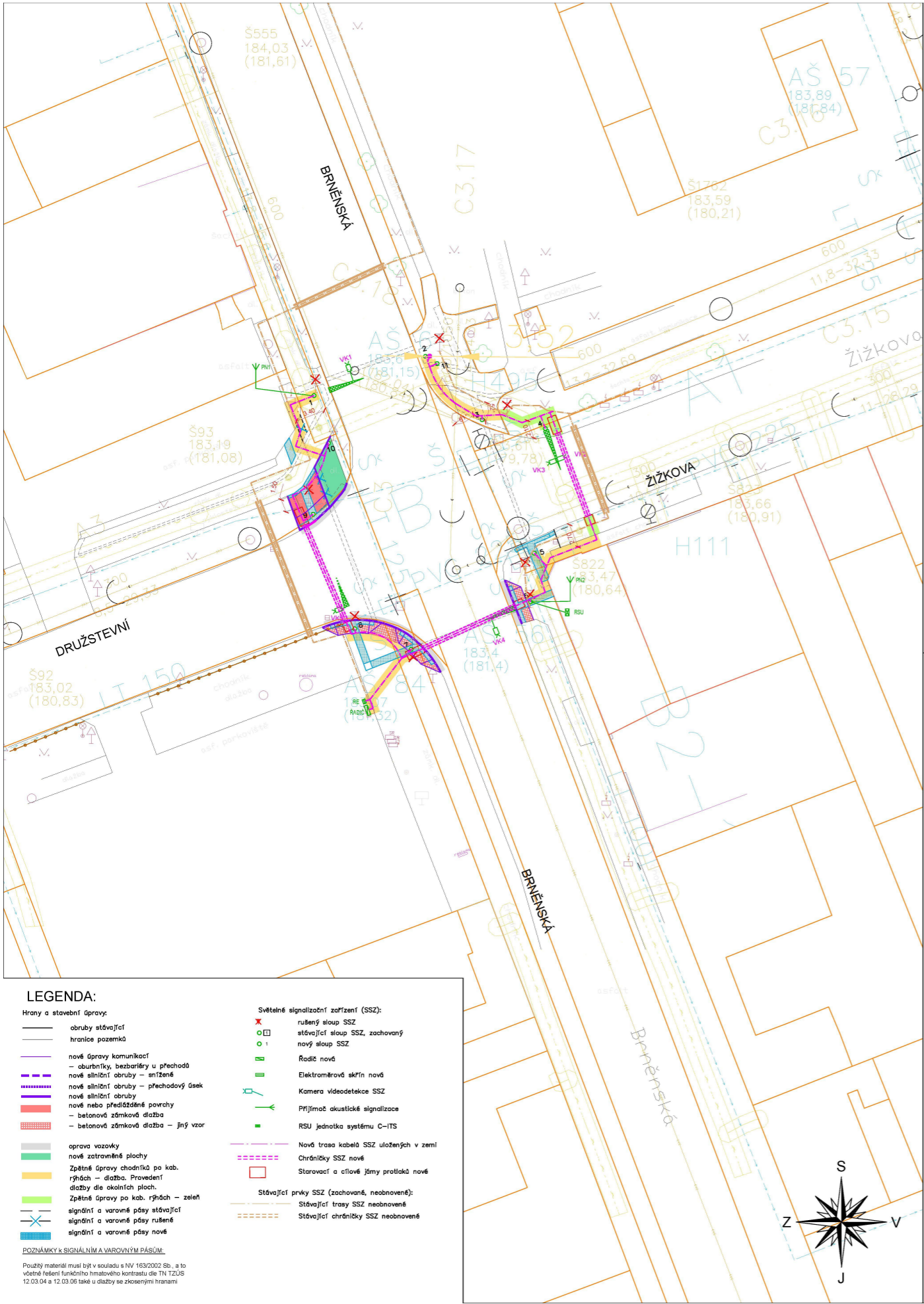
	linie plynovodu
	NTL
	STL
	VTL
	VTTL
	nefunkční
	plánovaná stavba před realizací
	ve výstavbě, neuvedeno do provozu
	regulační stanice
	ochranné zařízení
	kabel
	elektropřípojka
	kabel protikorozní ochrany
	anodové uzemnění
	stanice katodové ochrany
	pásmo vlivu anodového uzemnění SKAO
	neplynovodní zařízení/technologie (linie/bod/plocha)

Příloha: Detailní zákres plynárenského zařízení. Tato příloha je nedílnou součástí stanoviska č. 5003222673 ze dne 03.01.2025.

Provozovatel DS: GasNet, s.r.o.; Stavebník: Město Hodonín , Masarykovo nám. 53/1 , 69501 Hodonín. K.ú.: Hodonín.



Provozovatel DS: GasNet, s.r.o.; Stavebník: Město Hodonín , Masarykovo nám. 53/1 , 69501 Hodonín. K.ú.: Hodonín.



POZNÁMKY

Práce v blízkosti zařízení jiných správců musí být prováděny ručně a s maximální opatrností.

Umístění zařízení SSZ musí být provedeno dle ČSN 736005 a platného vyjádření správců podulíčných zařízení.

V případě kolize trasy kabelů SSZ s vedením jiných správců dojde k odklonu trasy kabelů SSZ.

V případě kolize základu sloupu SSZ s kabely jiných správců, bude v základu sloupu SSZ pro tyto kabely zřízen průstup.

Kabelové trasy pod silnicemi budou vedeny novými průstupy - chráničkami založenými protlakem pod vozovou, eventuálně překopem prováděným po polovinách vozovky. V případě průchodnosti stávajících chrániček pod vozovkami mohou být využity.

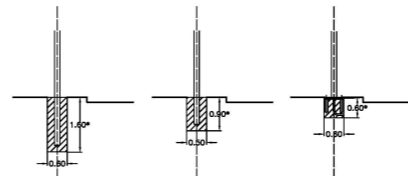
Poloha všech inženýrských sítí vyznačených ve výkresu je pouze informativní a proto bude potřeba před zahájením zemních prací všechny inženýrské sítě vytýčit.

Pro zvýšení mechanické odolnosti budou všechny kabely uloženy v PE chráničce DN 110.

LEGENDA INŽENÝRSKÝCH SÍTÍ STÁVAJÍCÍCH

- GAS NET PLYNOVOD STL
- GAS NET PLYNOVOD NTL
- GAS NET PLYNOVOD HRANICE OCHRANNÉHO PÁSMO
- VAK HODONÍN KANALIZACE
- VAK HODONÍN VODOVOD ROZVODNÁ SÍŤ
- ODSTUP MEZI ZAŘÍZENÍM SSZ A ZAŘÍZENÍM VAK NEBO GAS NET (OSOVĚ)

REZ STOŽÁRY SSZ:
VÝLOŽNIKOVÝ VETKNUTÝ: CHODECKÝ VETKNUTÝ: CHODECKÝ NA PATKU:



- *) - ZÁKLADY NOVÝCH STOŽÁRŮ SSZ UMÍSTĚNÉ 1m OD VNĚJŠÍHO LÍCE VODOVODU NEBO KANALIZACE BUDOU ZALOŽENY DLE POŽADAVKU PROVOZOVATELE VAK MIN. 0,5m POD ÚROVĚŇ DNA VODOVODU NEBO KANALIZACE (STOŽÁRY 1,3,4,5,6,8,9,10,11)
- *) - ZÁKLADY NOVÝCH STOŽÁRŮ SSZ UMÍSTĚNÉ 1m OD VNĚJŠÍHO LÍCE PLYNOVODU BUDOU ZALOŽENY DLE POŽADAVKU PROVOZOVATELE GAS NET MIN. NA ÚROVĚŇ DNA PLYNOVODU (1,20m NEBO DLE SKUTEČNÉHO ULOŽENÍ) (STOŽÁRY 1,3,4,5,6)
- KŘÍŽENÍ A SOUBĚHY BUDOU PROVEDENY DLE ČSN 73 6021, TAB. 1, 2 A DLE UVEDENÝCH PODMÍNEK PROVOZOVATELŮ:
 - KŘÍŽENÍ S VODOVODNÍM ŘÁDEM NEBO KANALIZACÍ POD ÚHLEM 90° (MIN. 45°)
 - KŘÍŽENÍ S PLYNOVODEM POD ÚHLEM 90° (MIN. 60°)
 - PŘI SOUBĚHU S VODOVODNÍM ŘÁDEM NEBO KANALIZACÍ VZDÁLENOST 1,5m VNĚ POTRUBÍ (MIN. 1m MEZI VNĚJŠÍMI POVRCHY POTRUBÍ)

c)				
b)				
a)				
ozn. změny	předmět změny	změnu provedl	podpis	datum

SSZ BRNĚNSKÁ x ŽIŽKOVA x DRUŽSTEVNÍ

ZODP. PROJEKTANT	Ing. JIŘÍ PRŮŠA				
KONTROLOVAL	Ing. Jan Panáček				
VYPRACOVAL	Ing. JIŘÍ PRŮŠA				
STAVEBNÍK	Město Hodonín, Masarykovo náměstí 53/1, 695 35 Hodonín				
MÍSTO STAVBY	Hodonín, křižovatka Brněnská x Žižkova x Družstevní				
NÁZEV STAVBY	HODONÍN - REKONSTRUKCE SSZ, SSZ U KŘIŽOVATKY BRNĚNSKÁ x ŽIŽKOVA x DRUŽSTEVNÍ	DATUM	08/2024		
STAVEBNÍ OBJEKT	-	FORMÁT	630x594 (6A4)		
ČÁST	C. SITUAČNÍ VÝKRESY	MĚŘÍTKO	1:250		
OBSAH:	KOORDINAČNÍ SITUACE - VAK, GAS NET	STUPEŇ PD	DpPS+DPS		
		ČÍSLO ZAKÁZKY	P53 S16 22		
		ČÍSLO SOUPRAVY	Č. VÝKRESU C.2.1		